


Жоспар шегіндегі бөтен жер пайдаланушылар меншіктері
 Посторонние землепользователи (собственники) в границах плана

Жоспардағы N на плане	Жоспар шегіндегі жер пайдаланушылардың (меншік иелерінің) атауы Наименование землепользователей (собственников) в границах плана	Аяқым, та Текондаль, та

Осы актіні МемжерҒОО РМК ЕМК «Ақмола мемлекеттік жерге
 оривдәстәру институты» жасады

Настоящий акт изготовлен ДГП РГП ГосНИИЦзем
 «Ақмолаініскіі государственнй институт по землеустройству»

Директор  Шалабаев К.М. 2008 ж. г.


М.С.
 М.П.

Осы актіні бері туралы жазба жер учаскесіне меншіктік құқығын, жер
 пайдалану құқығын беретін актілер жазылатын кітапта N 1229 болып жазылды


Косымша: жоқ

Тіркеудің негізінде осы актіні жасауға произведена в книге записей актов на право
 собственности запись об участке, право землепользования за N 1229

Приложение: нет

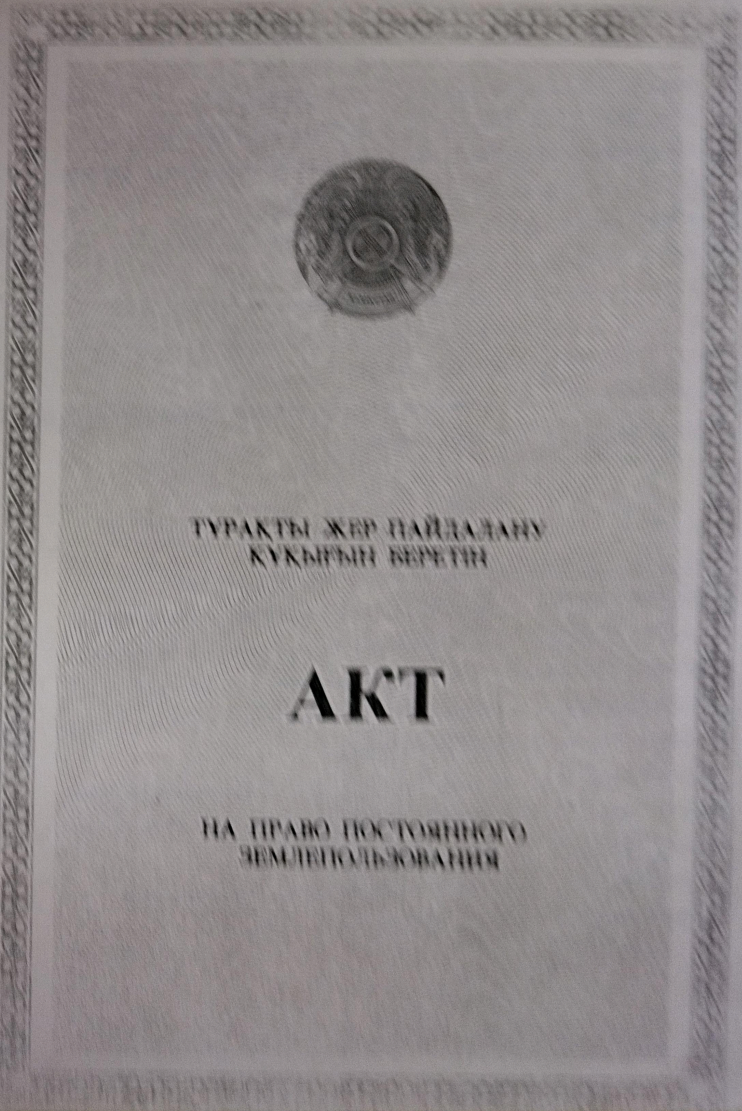


Булаңды ауданының "Жер қатынастары бөлімі"
 Мемлекеттік мекемесі
 Государственное учреждение
 "Отдел земельных отношений" Булаңдынского района

Бастығы  Нурмуханов Е.Н.
 Начальник

2008 ж. г.

Жер учаскесіне құқығын тіркеу туралы белгі
 Отметка о регистрации права на земельный участок



№ 0068833

Жер учаскесінің кадастрлық нөмері: 01-009-001-652

Жер пайдаланушы: Бұланды ауданы білім беру бөлімінің
"Прохоровка бастауыш мектебі" мемлекеттік мекемесі, Ақмола
облысы, Бұланды ауданы, Байсуат ауылы

Жер учаскесіне тұрақты жер пайдалану құқығы

Жер учаскесінің аланы: 0.1086 га

Жер учаскесін нысаналы тағайындау: мектеб пайдалану үшін

Жер учаскесін пайдаланудағы шектеулер мен ауыртпалықтар: жок

Жер учаскесінің бөлінуі: бөлінбейді

Актінің берілу негізі: Қараөзек селолық аймағы әкімінің 2008 жылғы
20 мамырдағы 3 № 09-01/16 өкімі

Кадастровый номер земельного участка: 01-009-001-652

Землепользователь: Государственное учреждение "Прохоровская
начальная школа" отдела образования Буландынского района,
Ақмолинская область, Буландынский район, аул Байсуат

Право постоянного землепользования на земельный участок

Площадь земельного участка: 0.1086 га

Целевое назначение земельного участка: для обслуживания школы

Ограничения в использовании и обременения земельного участка: нет

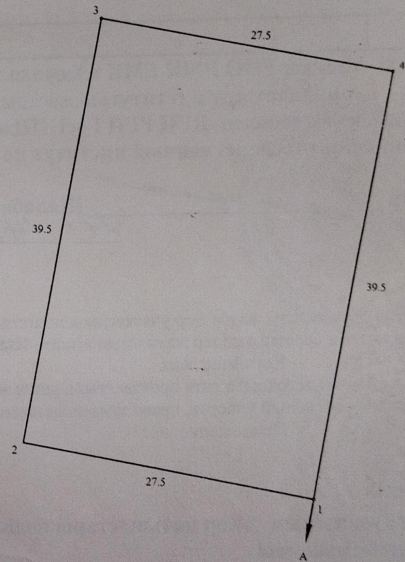
Делимость земельного участка: неделимый

Основание выдачи акта: Распоряжение акима Караузекского
сельского округа от 20 мая 2008 года 3 № 09-01/16

№ 0068833

Жер учаскесінің ЖОСПАРЫ
ПЛАН земельного участка

Учаскенің орналасқан жері: Қазақстан Республикасы, Ақмола
облысы, Бұланды ауданы, Байсуат ауылы
Местоположение участка: Республика Казахстан, Ақмолинская
область, Буландынский район, аул Байсуат



Шектесу тізімдерінің сипаты
А-дан А-ға дейін Қараөзек с/а жері

Описание смежеств
От А до А земли Караузекского с/о

МАСШТАБ 1 : 500